

HBH projekt
Ing. Jiří Kaplan
Kabátníkova 216/5
Brno
602 00
Česká republika

VÁŠ DOPIS ZN.
20-06461ČÍSLO JEDNACÍ
LCR148/001930/2020SPISOVÁ ZNAČKA
LCR0025923/2019DATUM
2.12.2020VYŘIZUJE
Martina HublováTELEFON
956 148 112GSM
724 524 778

FAX

E-MAIL
martina.hublova@lesy-cr.cz

**Věc: Vyjádření k žádosti o vydání stanoviska k projektové dokumentaci – stavba II/
152 Slavětice – obchvat, DSP**

LČR s.p., Lesní správa Třebíč na základě Vámi zaslané žádosti o vyjádření ke stavbě II/152 Slavětice – obchvat, PD dle přiloženého výkresu: Podklady pro vynětí ze ZPF a PUPFL, zpracované Ing. Boháčem, souhlasí z pozice vlastníka s umístěním navrhovaného obchvatu na p.č. 346/1 k.ú. Slavětice, kde dojde k trvalému odnětí pozemku za podmínek:

1. Vyřízení dočasného odnětí dotčených lesního pozemku p.č. 346/1 o výměře 206 m².
2. Na dotčené pozemky musí být sepsána smlouva o smlouvě budoucí na služebnost.
3. Na pozemek bude sepsána nájemní smlouva po dobu výstavby a následné vyřízení omezení na tyto pozemky.
4. Při realizaci stavby nedojde k dalším záborům LPF.
5. Žadatel uhradí škodu z předčasného smýcení porostu v trvalém záboru stavby a to 2700,51 Kč a dočasném záboru stavby 4559,88 Kč.
A dále škodu na lesním pozemku z trvalého odnětí plnění produkční funkce 366,00 Kč.
6. Dodržení projektové dokumentace vypracované Ing. Boháčem.

A dále LS Třebíč souhlasí z pozice odborného lesního hospodáře s dotčením ochranného pásma pozemku p.č. 345/2 k.ú. Slavětice, vlastník: Plíšek Václav, Domky 206, 67555 Hrotovice.

Tento souhlas nenahrazuje souhlas vlastníka pozemku p.č. 345/2 k.ú. Slavětice.
Předpokládáme dodržení zák.č. 286/1995 Sb. v platném znění.

S pozdravem

Lesy České republiky, s.p. [08]
se sídlem Přemyslova 1106/19, Nový Hradec Králové
500 08 Hradec Králové
IČ: 42196451, DIČ: CZ42196451
Lesní správa Třebíč
9. května 354/29, Podklášteří, 674 01 Třebíč

Ing. Aleš Rušek
lesní správce LS Třebíč

Na vědomí: Ing. Jiří Rapouch, Ing. Erik Mišovič
Příloha: Podklady pro odnětí z PUPFL

Lesy České republiky, s.p., se sídlem Přemyslova 1106/19, Nový Hradec Králové, Hradec Králové, PSČ 500 08
Spisová značka AXII 540 vedená u rejstříkového soudu v Hradci Králové, IČ: 42196451, DIČ: CZ42196451
Lesy České republiky, s.p., jsou držitelem osvědčení o účasti v certifikaci lesů, loga PEFC (08-2101/0001) a certifikátu C-o-C.



Státní podnik Lesy České republiky, s.p., zachovává nulovou toleranci k jakémukoli nelegálnímu jednání a dodržuje maximální transparentnost, legalitu a etiku. Součástí firemní kultury státního podniku Lesy České republiky, s.p., je Criminal compliance program (viz www.lesy-cr.cz), který stanoví zásady a pravidla jednání zaměstnanců či jiných osob jednajících za státní podnik Lesy České republiky, s.p. (dále jen „zaměstnanec“). Každý zaměstnanec má povinnost oznámit jakékoli podezřelý či nelegální jednání. V jakémkoli případě, kdy je jednání zaměstnance v rozporu s Criminal compliance programem, nelze je považovat za jednání v rámci nebo v zájmu státního podniku Lesy České republiky, s.p. Takové jednání je možné oznámit, a to i anonymně způsoby uvedenými na webových stránkách.

II/152 Slavětice - obchvat

Projektová dokumentace pro vydání stavebního povolení (DSP)

Technická zpráva

Podklady pro odnětí z PUPFL

Objednatel





Zpracovatel



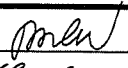



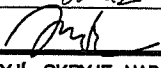
HBH Projekt spol. s r.o.

DSP

NÁZEV AKCE:		II/152 SLAVĚTICE - OBCHVAT, PD	
OBJEDNATEL:		KRAJ VYSOČINA Žižkova 1882/57, 587 33 JIHLAVA	 Kraj Vysočina

ZHOTOVITEL:		HBH Projekt spol. s r.o. Kabátňíkova 216/5, 602 00 Brno	 Projektová kancelář pro dopravní a inženýrské stavby Kabátňíkova 5, 602 00 BRNO
		Č. ZAKÁZKY	2018/0573

SOUŘADNICOVÝ SYSTÉM: S-JTSK VÝŠKOVÝ SYSTÉM: B.p.v.

VEDOUCÍ PROJEKTANT	ING. BOHÁČ		 Projektová kancelář pro dopravní a inženýrské stavby Kabátňíkova 5, 602 00 BRNO	
ZODPOVĚDNÝ PROJEKTANT	ING. SUCHOMELOVÁ			
VYPRACOVAL	ING. VALÍČEK			
KONTROLOVAL	ING. HORNOCH			
KRAJ: KRAJ VYSOČINA	K.Ú.: SLAVĚTICE, LIPŇANY U SKRYJÍ, SKRYJE NAD JIHLAVOU		DATUM	09/2020
NÁZEV OBJEKTU: SOUVISEJÍCÍ DOKUMENTACE 1.2. PODKLADY PRO ODNĚTÍ Z PUPFL			FORMÁT	A4
			MĚŘÍTKO	...
			ÚČEL	DSP
			ČÍS. ZAKÁZKY	2018/0573
PŘÍLOHA:			ARCHIVNÍ ČÍS.	
			ČÍS. SOUPRAVY	ČÍS. VÝKRESU
TECHNICKÁ ZPRÁVA				1

Obsah

1	Identifikační údaje	3
1.1	Údaje o stavbě	3
1.2	Údaje o objednateli stavby	3
1.3	Údaje o zpracovateli dokumentace	3
2	Úvod	3
3	Seznam dotčených parcel PUPFL s uvedením vlastníků	4
4	Výpočet poplatků za odnětí PUPFL.....	5
5	Návrh plánu rekultivace odlesněných pozemků	7
6	Údaje lesního hospodářského plánu o lesních porostech	8
7	Škody na lesních pozemcích z odnětí plnění produkční funkce	9
7.1	Škody na lesních pozemcích z trvalého odnětí produkční funkce	9
7.2	Škody na lesních pozemcích z dočasného odnětí produkční funkce	9
8	Škody z předčasného smýcení lesního porostu.....	10
8.1	Škoda z předčasného smýcení lesního porostu v trvalém záboru stavby	10
8.2	Škoda z předčasného smýcení lesního porostu v dočasném záboru stavby	10
9	Rekapitulace dle vlastníků	11

Technická zpráva

1 Identifikační údaje

1.1 Údaje o stavbě

Název stavby:	II/152 Slavětice – obchvat, PD
Název objektu:	Podklady pro odnětí z PUPFL
Místo stavby:	kraj Vysočina
Katastrální území:	Slavětice
Předmět dokumentace:	Projektová dokumentace pro vydání stavebního povolení (DSP)
Vlastník / správce objektu:	Kraj Vysočina, vlastníci pozemků

1.2 Údaje o objednateli stavby

Název:	Kraj Vysočina
Adresa:	Žižkova 1882/57, 587 33 Jihlava
IČ:	70890749
DIČ:	CZ70890749

1.3 Údaje o zpracovateli dokumentace

Projektant objektu:	HBH Projekt spol. s r.o.
Adresa:	Kabátníkova 216/5, 602 00 Brno
Telefon:	+420 549 123 411
Fax:	+420 549 123 456
E-mail:	hbh@hbh.cz
IČ:	449 61 944
DIČ:	CZ449 61 944

2 Úvod

V dokumentaci jsou obsaženy podklady pro žádost o trvalé a dočasné odnětí pozemků určených k plnění funkcí lesa (PUPFL):

výpočet poplatku za trvalé a dočasné odnětí

výpočet náhrad škod na lesních pozemcích

výpočet náhrad škod na lesních porostech z předčasného smýcení

Výpočet poplatku za odnětí byl proveden podle zákona č. 289/1995 Sb. o lesích a o změně a doplnění některých zákonů (lesní zákon). Výpočet náhrad škod byl proveden podle vyhlášky Ministerstva zemědělství č. 55/1999 Sb. o způsobu výpočtu výše újmy nebo škody způsobené na lesích. Pro výpočet škod na lesních pozemcích z trvalého a dočasného odnětí plnění produkční funkce byly soubory lesních typů převzaty z porostních tabulek, případně z mapových informací Ústavu pro hospodářskou úpravu lesů.

Výše uvedenou stavbou jsou dotčeny lesní pozemky a lesní porosty v k.ú. Slavětice.

Výpočty jsou zpracovány k 1. 1. 2025.

Technická zpráva

3 Seznam dotčených parcel PUPFL s uvedením vlastníků

Katastrální území:

Obec:

Stavba:

Slavětice

Slavětice

II/152 Slavětice - obchvat

kraj:

Vysočina

Parc. č. dle KN	Výměra dle KN	Druh pozemku	LV	Trvalý zábor s výkupem	Dočasný zábor nad 1 rok
346/1	m ² 270361	lesní pozemek	111	m ² 122	m ² 206

LV 111

ČR-Lesy České republiky, s.p., Přemyslova 1106/19, Nový Hradec Králové, 50008 Hradec Králové

4 Výpočet poplatků za odnětí PUPFL

Předběžný výpočet poplatku za odnětí lesních pozemků dle § 17 zákona č. 289/ 1995 Sb. o lesích a o změně a doplnění některých zákonů (lesní zákon).

Výše **ročního** poplatku za dočasné odnětí za 1 ha stanoven podle vzorce:

$$OPL = PP \cdot CD \cdot f \quad (Kč \cdot ha^{-1})$$

Poplatek za trvalé odnětí lesních pozemků stanoven jako kapitálová hodnota ročního odvodu při použití úrokové míry 0,02 %.

$$OPL = \frac{PP \cdot CD \cdot f}{0,02} \quad (Kč \cdot ha^{-1})$$

OPL – poplatek za odnětí lesních pozemků

PP – průměrná roční potenciální produkce lesů v České republice v $m^3 \cdot ha^{-1}$ 6,3 m^3/ha

CD – průměrná cena dřeva na odvozním místě v Kč za m^3 pro rok 2018 923 Kč/ m^3

f – faktor ekologické váhy lesa - les hospodářský 1,4

Průměrná roční potenciální produkce lesů v České republice je dlouhodobě neměnná a dosahuje výše 6,3 m^3/ha .

Průměrná cena dřeva na odvozním místě se stanoví z dosažených realizačních cen po odečtení nákladů na výrobu a přiblížení na odvozní místo. Tuto průměrnou cenu dřeva stanoví a vyhlašuje každoročně Ministerstvo zemědělství ČR (§ 49, odst. 3, písmeno e) zákona č. 289/ 1995 Sb.).

Výpočet třeba konfrontovat se strany státní správy s aktuálním stavem kategorizace lesů.

Předpokládaný začátek stavby je 1.1.2023

Zábor lesních pozemků je definován jako trvalý a dočasný nad 1rok.

Technická zpráva

VÝPOČET POPLATKŮ ZA ODNĚTÍ PUPFL

Katastrální území: Slavětice

Katastrální území: Slavětice				Vlastní výpočet poplatku					
Druh záboru	Kategorie lesa dle platného LHP, LHO	Výměra ha	PP m3/ha	CD Kč/m3	f	Roční poplatek za dočasné odnětí a poplatek za trvalé odnětí		40 % případá obci Kč	60 % případá SFŽP Kč
						dočasné	trvalé		
Trvalý zábor	10	0.0122	6.3	923	1.4	-	4 966 Kč	1 986 Kč	2 980 Kč
Dočasný zábor do 1 roku	10	0.0206	6.3	923	1.4	168 Kč	-	67 Kč	101 Kč
Celkem						168 Kč	4 966 Kč	2 053 Kč	3 080 Kč

Kategorie lesa:
10 - les hospodářský

Výpočet odpovídá znění zákona č. 289/ 1995 Sb.

5 Návrh plánu rekultivace odlesněných pozemků

Dočasné odnětí pozemků určených k plnění funkcí lesa:

Investor zajistí skrývku biologicky aktivní vrstvy lesní půdy a uloží ji na vyhrazené deponie. V průběhu stavby je investor povinen zabránit škodám mechanismy na okolních částech porostů nezasažených výstavbou.

Po ukončení výstavby provede investor vyklizení deponie, rozprostře zde uloženou biologicky aktivní vrstvu půdy zpět na rekultivovanou plochu. Dále investor uvede do původního stavu použité lesní cesty, zajistí úklid staveniště a bezprostředního okolí a zajistí urovnání terénu do plynulé návaznosti na okolní části lesních porostů.

Technickou část rekultivace dokončí investor ihned do uplynutí povolení na dočasné odnětí pozemků z PUPFL.

Biologickou rekultivaci zajistí investor po dohodě s vlastníkem ev. uživatelem, dle platných právních předpisů.

Technická zpráva

6 Údaje lesního hospodářského plánu o lesních porostech

Katastrální území: Slavětice

Číslo pozemku	Lesní porost	Kategorie lesa	Hospod. soubor	Lesní typ	Věk	Zakmenění	Dřevina	Bonita	Odlesněná plocha /ha/			LV
									trvalé	Odnětí	dočasné nad 1 rok	
346/1	910Da3	10	233	3I1	24	10	BO	26	0.01220	0.02060		111

REKAPITULACE DLE VLASTNÍKŮ:

Katastrální území Slavětice		Odhětí	
LV 111	ČR-Lesy České republiky, s.p., Přemyslova 1106/19, Nový Hradec Králové, 50008 Hradec Králové	Odnětí trvalé (ha)	dočasné nad 1 rok (ha)
		0.0122	0.0206

Technická zpráva

7 Škody na lesních pozemcích z odnětí plnění produkční funkce

7.1 Škody na lesních pozemcích z trvalého odnětí produkční funkce

K.ú. Slavětice

LV 111

ČR-Lesy České republiky, s.p., Přemyslova 1106/19, Nový Hradec Králové, 50008 Hradec Králové

Lesní porost	Upravená potencionální renta r Kč/m2	S1 Kč/m2	Výměra záboru ha	Celkem Kč
910Da3	0.06	3.00	0.0122	366.00

7.2 Škody na lesních pozemcích z dočasného odnětí produkční funkce

K.ú. Slavětice

LV 111

ČR-Lesy České republiky, s.p., Přemyslova 1106/19, Nový Hradec Králové, 50008 Hradec Králové

Lesní porost	Upravená potencionální renta r Kč/m2	S2 Kč/m2	Výměra záboru ha	doba záboru roky	Celkem Kč
910Da3	0.06	0.06	0.0206	2	24.72

Technická zpráva

8 Škody z předčasného smýcení lesního porostu

8.1 Škoda z předčasného smýcení lesního porostu v trvalém záboru stavby

K.ú. Slavětice

LV 111

ČR-Lesý České republiky, s.p., Přemyslova 1106/19, Nový Hradec Králové, 50008 Hradec Králové

Lesní porost	Věk	Dřevina	Bonita absolutní	Bonita relativní	Plocha záboru ha	Cena lesního porostu Kč	Výpočty k 01.01.2025	
							Procento mýtní nezralosti	Náhrada za předčasné smýcení lesního porostu v Kč
910Da3	39	BO	26	2	0.0122	3 553.30	76	2700.51

8.2 Škoda z předčasného smýcení lesního porostu v dočasném záboru stavby

K.ú. Slavětice

LV 111

ČR-Lesý České republiky, s.p., Přemyslova 1106/19, Nový Hradec Králové, 50008 Hradec Králové

Lesní porost	Věk	Dřevina	Bonita absolutní	Bonita relativní	Plocha záboru ha	Cena lesního porostu Kč	Výpočty k 01.01.2025	
							Procento mýtní nezralosti	Náhrada za předčasné smýcení lesního porostu v Kč
910Da3	39	BO	26	2	0.0206	5 999.84	76	4559.88

Technická zpráva

9 Rekapitulace dle vlastníků

K. ú. Slavětice

LV č. 111 – ČR – Lesy České republiky, s.p., Přemyslova 1106/19, Nový Hradec Králové, 500 08 Hradec Králové

Náhrada škod na lesních pozemcích trvalého záboru stavby	366	Kč
Náhrada škod na lesních pozemcích dočasného záboru stavby	25	Kč
Náhrada škod na lesních porostech v trvalém záboru stavby	2701	Kč
Náhrada škod na lesních porostech v dočasném záboru stavby	4560	Kč
Celkem	7652	Kč

Září 2020

Vypracoval: Ing. Ondřej Valíček